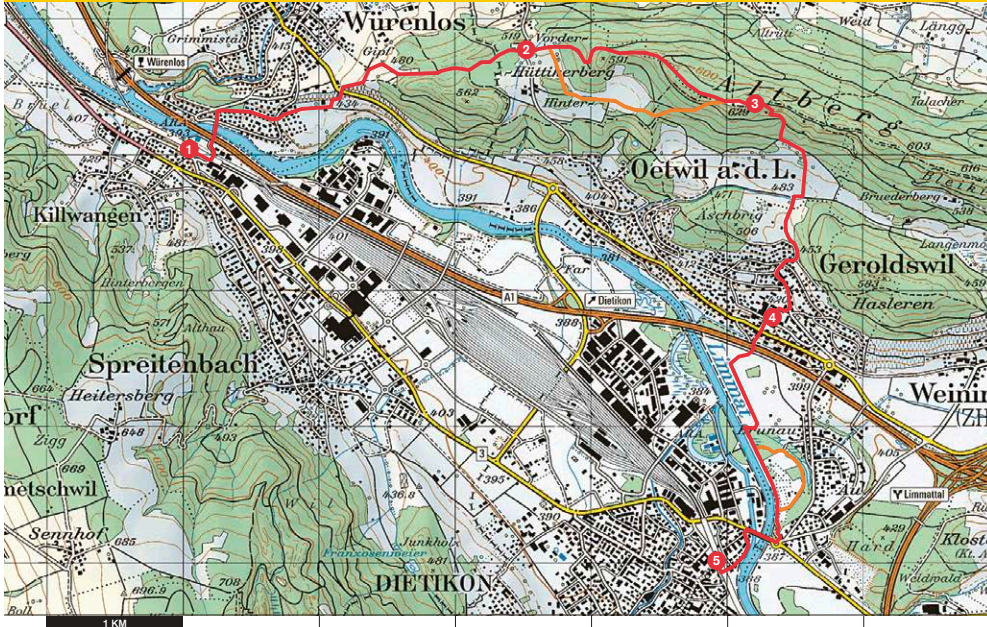











ALTBERG

© swisstone (BA160140)



Killwangen → Altberg → Dietikon

Stationen	Dauer/h	
1 Killwangen	↓ 3:15	 
2 Hüttikerberg	1:05 ↓ 2:20 ↑	P
3 Altberg Aussichtsturm	1:45 ↓ 1:45 ↑	 
4 Geroldswil Zentrum	2:40 ↓ 0:35 ↑	 
5 Dietikon	3:15 ↑	  

Auf einen Blick

Schwierigkeit	★
Distanz	10,0 km
Aufstieg	250 m
Abstieg	250 m

Karte Zürcher Wanderwege:

Bülach Nr. 1, Zürich Nr. 4

